











PAT

romano d'ezzelino

PIANO ASSETTO TERRITORIALE

CARTA DELLE FRAGILITA' LEGENDA

articolo		confine comunale
7.1	compatibilità geologica	
7.1a		area idonea
7.1b		area idonea a condizione
7.1c		area non idonea
7.2	zone omogenee in prospettiva sismica	
7.2a		aree stabili suscettibili di amplificazioni sismiche
7.2b		aree suscettibili di instabilità
7.3	aree soggette a dissesto idrogeologico	
7.3a		area di frana
7.3b		area esondabile o ristagno idrico
7.4	zone di tutela	
7.4a		fascia di tutela dei corsi d'acqua
7.4b		area di interesse storico

3

1:10.000

Adozione
Delibera

Approvazione
Delibera

Sindaco
Rossella Olivo

Responsabile Settore Urbanistica
Luigi Pellanda

Consulente generale
Enrico Franzin

