

PAT

romano d'ezzelino

PIANO ASSETTO TERRITORIALE

CARTA DEI VINCOLI E DELLA PIANIFICAZIONE TERRITORIALE

LEGENDA

1

1:10.000




























Adozione
Delibera

Approvazione
Delibera

Sindaco
Rossella Olivo

Responsabile Settore Urbanistica
Luigi Pellanda

Consulente generale
Enrico Franzin

articolo		confine comunale
5.2	vincoli	
5.2a		vincolo paesaggistico DLGS 42/2004
5.2b		vincolo paesaggistico DLGS 42/2004 corsi d'acqua
5.2c		vincolo paesaggistico DLGS 42/2004 uso civico
5.2c		vincolo paesaggistico DLGS 42/2004 destinazione forestale
5.2d		vincolo monumentale DLGS 42/2004
5.2e		RDL 3267/1923
5.2f		vincolo sismico DPCM 3274/2003
5.3	rete natura 2000	
5.3a		siti di importanza comunitaria
5.3b		zone di protezione speciale
5.4	pianificazione di livello superiore (PTRC)	
5.4a		piani di area o di settore vigenti o adottati
5.4b		ambiti naturalistici di livello regionale
5.5	pianificazione di livello superiore (PTCP)	
5.5a		rischio idraulico
5.5b		aree esondabili
5.5c		ambito per la pianificazione coordinata
5.5d		aree produttive ampliabili
5.5e		viabilità in progetto di primo livello
5.5f		viabilità in progetto di terzo livello
5.5g		contesti figurativi ville venete
5.6	altri elementi	
5.6a		centri storici
5.6b		discariche/fasce di rispetto
5.6c		cave/fasce di rispetto
5.6d		zone militari/ servitù o fasce di rispetto
5.6e		cimiteri/fasce di rispetto
5.6f		aree a rischio di incidente rilevante
5.6g		allevamenti zootecnici intensivi
5.6h		elettrodotti/fasce di rispetto
5.6i		pozzi di prelievo idropotabile/fasce di rispetto
5.6l		Impianti di comunicazione elettronica ad uso pubblico
5.6m		viabilità/fasce di rispetto
5.6n		idrografia/fasce di rispetto
5.6o		limite centri abitati